

**NOM :**

**Classe :**

**Prénom :**

**Pour le :**

**Les Repères Chronologiques : du 18<sup>ème</sup> siècle à nos jours.**

*Complétez la chronologie ci-dessous à l'aide du site [www.sebbarthe.com](http://www.sebbarthe.com) (3<sup>ème</sup>, page Repères Brevet). Faites des phrases*

Vous avez aimé la première partie de l'épreuve de repérage ? Alors vous allez adorer la deuxième !! Encore plus de dates, encore plus de cartes. Toujours la même épreuve, mais en plus dur. Trop dur ? Non, car vous allez donner le meilleur de vous-mêmes ! Vous le savez bien, la réussite est à ce prix. Mais entrons sans plus attendre dans le vif du sujet :

. milieu du 18<sup>ème</sup> siècle : .....

. 1789-1799 : .....

. 14 juillet 1789 : .....

. août 1789 : .....

. septembre 1792 : .....

. 1799-1815 : .....

. 1804 : .....

. 1815 : .....

. 1815-1848 : .....

. 1848-1852 : .....

. 1848 : .....

. 1848 : .....

. 1852-1870 : .....

. 1870-1940 : .....

. 1882 : .....

. 1894-1902 : .....

. 1905 : .....

*Programme de 3ème :*

. 1914-1918 : .....

. 1916 : .....

. 1917 : .....

. 11 novembre 1918 : .....

.....  
.....

. 1924-1953 : .....

.....  
.....

. 1933-1945 : .....

.....  
.....

. 1936 : .....

.....  
.....

. 1939-1945 : .....

.....  
.....

. 18 juin 1940 : .....

.....  
.....

. 1940-1944 : .....

.....  
.....

. 1944-1945 : .....

.....  
.....

. 1944-1945 : .....

.....  
.....

. 1947-1962 : .....

.....  
.....

. 1961-1989 : .....

.....  
.....

. 1957 : .....

.....  
.....

. 1958-1969 : .....

.....  
.....

. 1981-1995 : .....

.....  
.....

. 1992 : .....

.....  
.....

. 1995-2007 : .....

.....  
.....

. 2002 : .....

.....  
.....

## Les Repères Géographique : la France et l'Europe.

Sur les cartes qui composent ce dossier (n°1 à n°6), placez ou coloriez les repères spatiaux demandés ci-dessous à l'aide du site [www.sebbarthe.com](http://www.sebbarthe.com) (3<sup>ème</sup>, page Repères Brevet).

*Ne surchargez pas vos cartes : essayez de les garder claires et lisibles. Ecrivez un maximum d'informations dans la légende.*

*Utilisez des couleurs variées (pas trop foncées), des numéros, des symboles que vous expliquerez ensuite dans votre légende.*

### . Carte n°1 :

Placez les repères suivants :

- la France métropolitaine et les *territoires français ultramarins* (DROM, Départements et Régions d'Outre-Mer) en précisant leur nom ;
- les principaux pays *francophones*.

### . Carte n°2 :

Placez les repères suivants :

- les mers et les océans bordant la France ;
- les pays frontaliers de la France ;
- les principaux *domaines bioclimatiques* du territoire français.

### . Carte n°3 :

Placez les repères suivants :

- les cinq principaux fleuves : *la Garonne, la Loire, le Rhône, la Seine et le Rhin* ;
- les deux principales plaines : *le Bassin Parisien et le Bassin Aquitain* ;
- les cinq plus grands massifs montagneux : *les Alpes, le Massif Central, les Pyrénées, le Jura et les Vosges* ;
- les 10 premières aires urbaines de France : *Paris, Lille, Lyon, Marseille, Nantes, Bordeaux, Toulouse, Strasbourg, Grenoble, Nice*.

### Carte n°4 :

Placez les repères suivants :

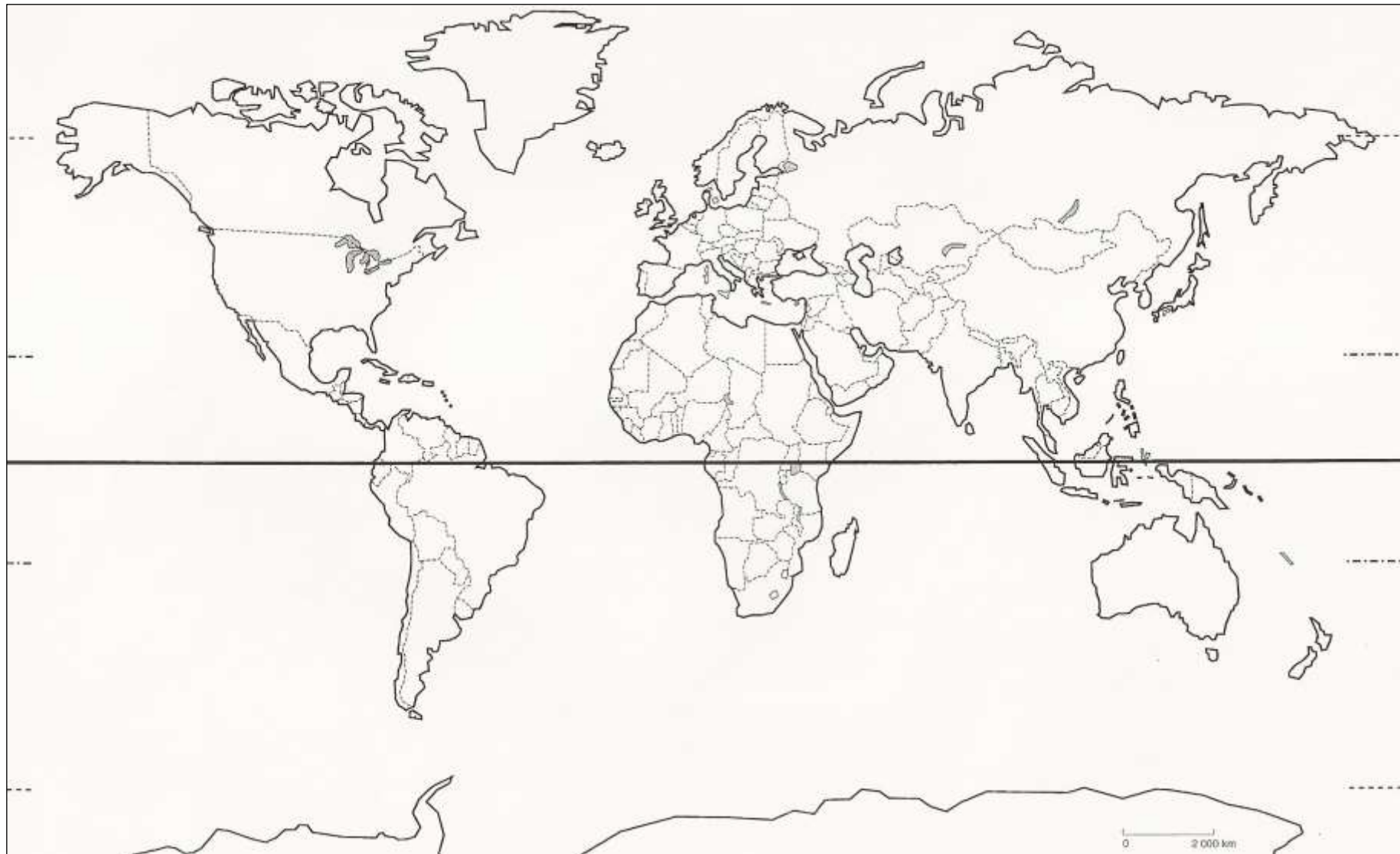
- les 22 régions françaises (indiquez leur nom) et les cinq DROM (*Guadeloupe, Martinique, Guyane, La Réunion, Mayotte*).

### Carte n°5 :

Placez les repères suivants :

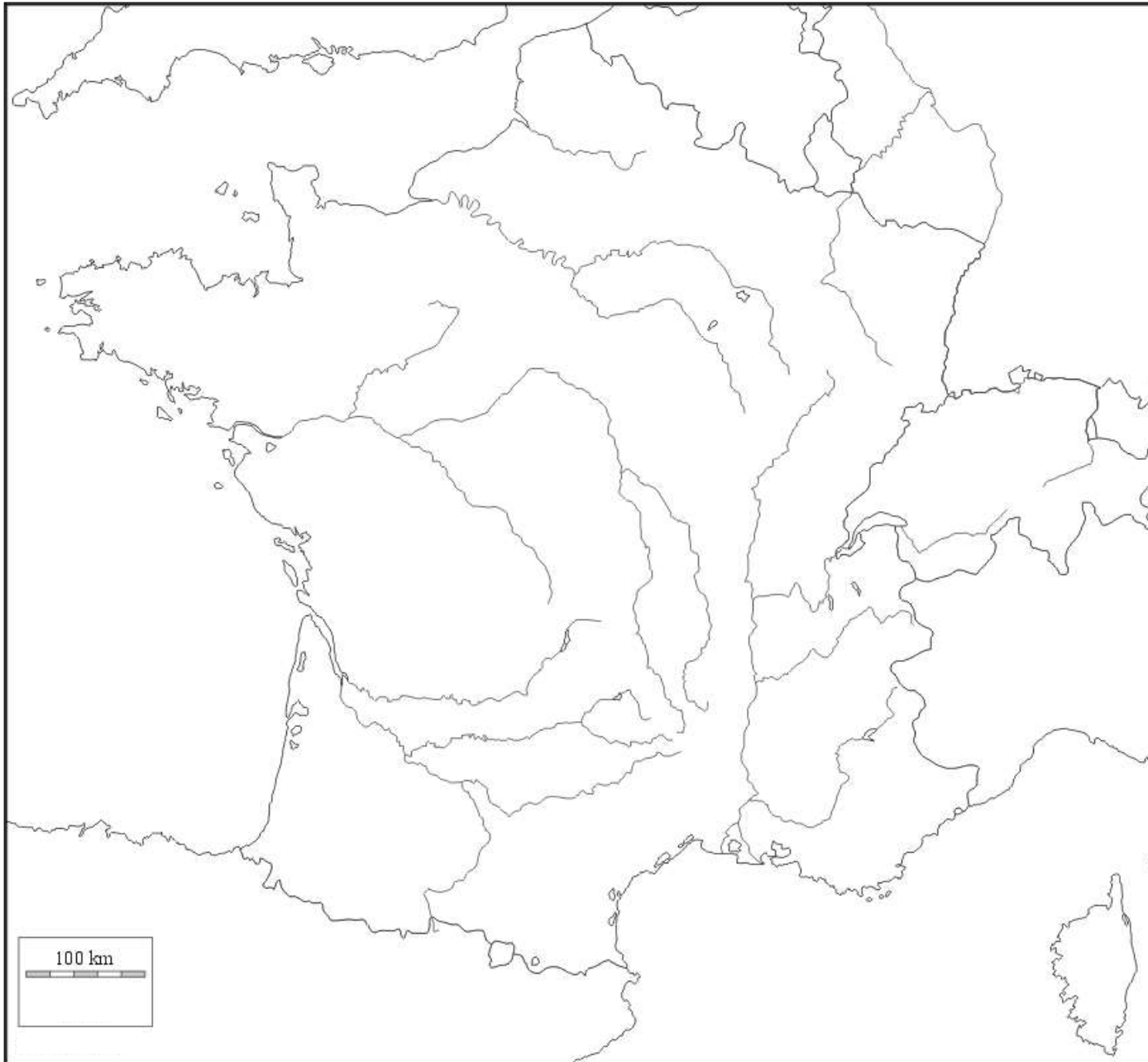
- coloriez d'une même couleur les 27 Etats de l'Union Européenne, indiquez leur nom et leur capitale ;
- les quatre villes où siègent des institutions de l'Union Européenne : **Bruxelles** (Commission européenne), **Strasbourg** (Parlement Européen), **Luxembourg** (Cour de Justice Européenne), **Francfort** (Banque Centrale Européenne) ;
- les dix plus grandes métropoles européennes : *Paris, Madrid, Barcelone, Londres, Manchester-Liverpool, Randstat, Rhin-Ruhr, Moscou, Saint-Pétersbourg, Istanbul*.

**Carte n°1 : La France, les territoires ultramarins et la francophonie.**



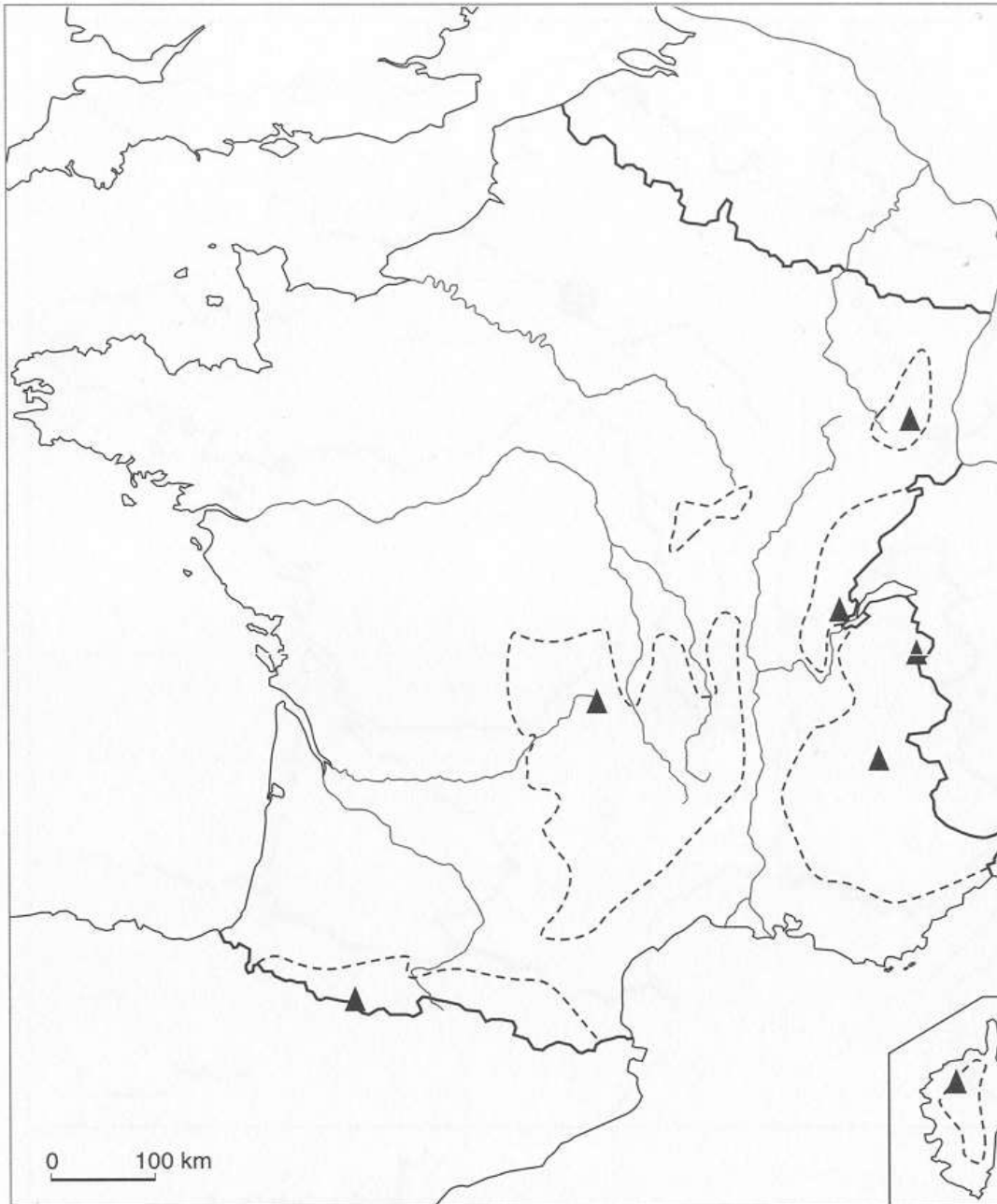
**Légende :**

**Carte n°2 : Les repères géographiques (limites et domaines bioclimatiques).**



**Légende :**

**Carte n°3 : Les repères géographiques (territoire).**

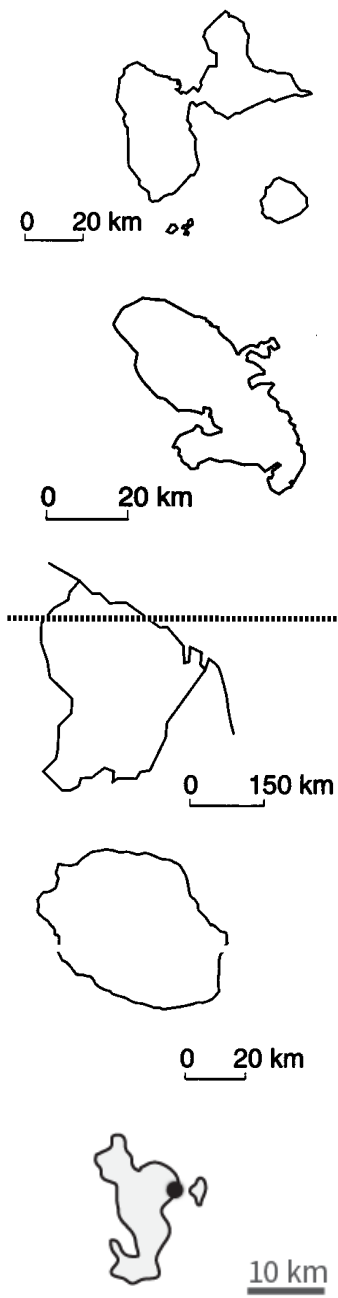


**Légende :**

### Carte n°4 : Les régions françaises.



### Les DROM :



### Légende :

**Carte n°5 : L'Union Européenne.**



**Légende :**